

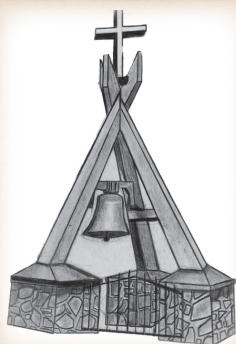
23 _____ Europejski – siedem wieków znany,
Dla zdrowia czy sztuki chętnie był pozyskiwany.
Krótkie podejście i góra 18 _____ zdobyta!
Siądź w smoczym kręgu, panorama jest niesamowita.

Przed Tobą Pieniny pięknem zachwycają,
Trzy Korony, Wysoka – na szlak zapraszają.
Przystanek dwunasty, garść historii poznasz:
Że __ 12 _____ przeszkłony miał każdy gospodarz,

Że owszem, Zalew _____ 9 _____ wspaniały,
Lecz wiele domów zostało zalanych.
Z prawej strony andezytu skałki, czas je kruszy,
Magnetyczne miejsce Twój kompas poruszy.

Szczegółów kilku z pewnością się dowiesz
I o _____ 15 _____ znajomym opowiesz.
By nie zgubić trasy, wróć do kręgu, sił nabierz
I na północny wschód wąską ścieżkę wybierz.

Ławeczka zakochanych – stąd też widoki śliczne,
Przysiądź pod sosenką, miejsce to magiczne.
W sześciu językach napis – popatrz na tabliczkę,
Udaj się teraz na szczyt, pod dzwonu wieżyczkę.



„_ 6 _____ Czasu” – ziemskie godziny wybija,
Obok czterech panów, wśród nich jest i Karol Wojtyła.
Zejdź proszę na lewo, zerknij na tablicę,
Bundzu i _____ 22 _____ poznasz tajemnicę.

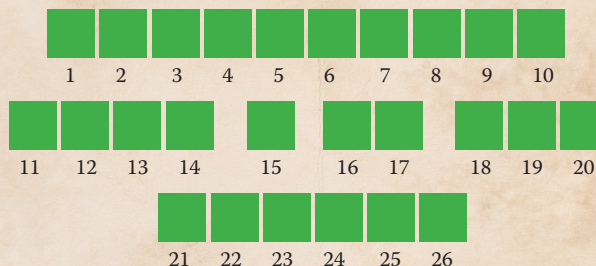
Wspinaczki już dosyć, na północ się kieruj,
Ku zielonym Gorcom z uśmiechem maszeruj.
Zrób cztery zakręty, lub prosto na przełaj,
Lubań, wieża – ducha turysty przywołaj!

Łąk zielone łąny kwiatami pachnące,
Zimą, jako trasy narciarzy kuszące.
Karcznię krytą gontem zostawisz po prawej,
Idź przed siebie, skręć w lewo, a będzie ciekawiej.

Dróżka kamienista prowadzić Cię będzie,
Dom drewniany z płotkiem, zaraz na zakręcie.
W dole miejsce, gdzie kończy się wyprawa,
Uporządkuj hasło, teraz skarbu sprawa.

Restauracja „Lubań” – tu góralski serek.
Wejdz i wypowiedz to, co złożyłeś z literek.
Pełen jesteś wrażeń na queście zdobytych,
Jak przysmaków spróbujesz, wyjdiesz całkiem syty.

Przyroda, historia – cuda w wierszu zawarte,
Przyznaj, że wędrowanie wysiłku było warte!



Miejsce na skarb

Twórcy questu:

Renata Chryc, Julia Czaja, Magdalena Czaja,
Agnieszka Kaczmarczyk, Aleksandra Kałafut, Maciej Kałafut,
Aneta Markus, Grzegorz Papciak, Jan Węgrzyniak,
Dominika Zborowska

Ilustracje:

Maciej Kaczmarczyk, Dominika Zborowska

Mapa:

Dominika Zborowska

Opracowanie / opiekun questu:

Stowarzyszenie Lokalna Grupa Działania „Gorce-Pieniny”
www.leadergorce-pieniny.pl
tel. 789 304 706

Konsultacje:

Barbara Kazior, Trener Questingu
Fundacja Miejsc i Ludzi Aktywnych
www.mila.org.pl
www.bestquest.pl



Magnetyczny Wdźzar



Gdzie to jest?

Kluszkowce – wieś w Polsce położona w województwie małopolskim, w powiecie nowotarskim, w gminie Czorsztyn, przy drodze wojewódzkiej nr 969. Quest zlokalizowany jest w szczególnym miejscu poza centrum wsi. Quest rozpoczyna się w pobliżu ośrodka narciarskiego Czorsztyn-Ski, do którego prowadzi ulica Kamieniarska. Trzeba znaleźć tablicę na parkingu przed hotelem.

Tematyka

Quest prowadzi Szlakiem Papieskim i opowiada o przyrodzie lokalnej, zjawiskach geologicznych i działalności gospodarczej, związanej ze szczególnym bogactwem naturalnym. Przy okazji nawiązuje do wędrowki Karola Wojtyły po regionie, zanim został Ojcem Świętym.

Jak szukać skarbu?

Od punktu startu należy wędrować zgodnie ze wskazówkami zawartymi w wierszowanej instrukcji. Po drodze są zagadki, których rozwiązanie pozwoli na odkrycie hasła. Trzeba się bacznie rozglądać, czytać tablice i inne napisy, dostrzegać kształty i detale. Hasło jest niezbędne, żeby na końcu questu dotrzeć do skarbu.

Czas przejścia: ok. 1 h 30 min.



Europejski Fundusz Rolny na rzecz Rozwoju Obszarów Wiejskich: Europa inwestująca w obszary wiejskie

Materiał opracowany przez Stowarzyszenie Lokalna Grupa Działania „Gorce-Pieniny”
Instytucja Zarządzająca PROW 2014-2020 – Minister Rolnictwa i Rozwoju Wsi
współfinansowany ze środków Unii Europejskiej w ramach działania Wsparcie dla rozwoju lokalnego w ramach inicjatywy LEADER
Programu Rozwoju Obszarów Wiejskich na lata 2014-2020

Witaj Wędrowcze w pięknej wsi Kluszkowce,
Są tu ładne widoki i pasą się owce.
Zimą na nartach pojeździsz na stoku,
Nie będziesz się nudził w inne pory roku.

Startujesz spod ścieżki tablicy, przed hotelem,
Odszukanie skarbu będzie Twoim celem.
Dlatego w północną stronę teraz ruszasz.
Znaku ze ścieżką przyrodniczą szukasz.

Podążaj dalej kierując się tym znakiem,
Na razie nie przejmuj się widoków brakiem
Bo tak idąc, zobaczysz wawóz za chwilę,
Który Twe oczy może zaskoczy mile.

„Zawołajcie mnie, a ja wam pomogę...”,
Stań przy tablicy nim ruszysz w dalszą drogę.
Jest tam o mszy, która przed laty się odbyła,
A sprawował ją kardynał Karol _____ 5 _.

Idąc dalej znajdziesz źródło zimnej wody,
Jej łyk doda ci przyjemnej ochłody.
Na cześć _____ 7 _____ nazwane,
W upały przez wędrowców bywa oblegane

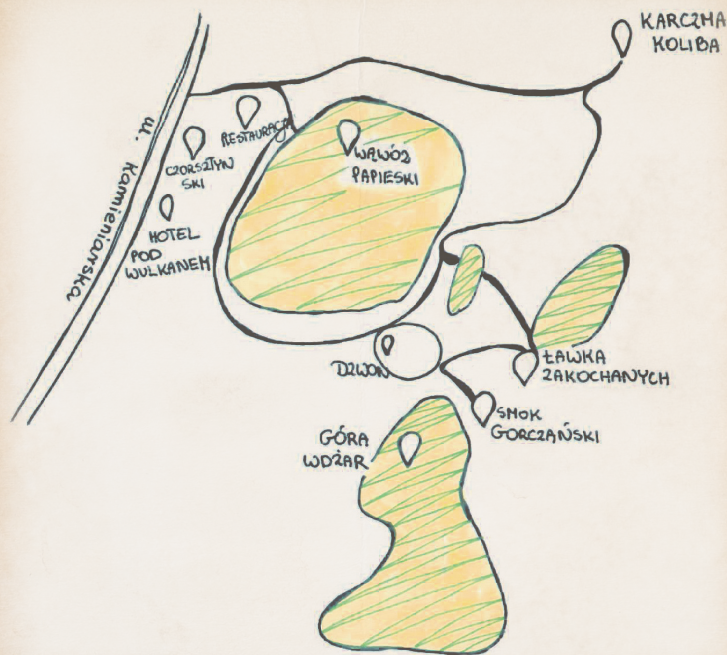


Po krótkiej, milej chwili orzeźwienia,
Ruszał wawozem, ujrzyś _____ 24 _____ z kamienia.
Tu w czasie homilii przyszłego papieża
Nazwał on Wdźar Górą Synaj, Górą _____ 21 _____.

Idź ciągle w górę, po stromych schodach,
Zapomnij na chwilę o wszelkich wygodach.
Dotrzesz do ścieżki przystanku drugiego.
Dlaczego nie usuwają _____ 3 _____ obumarłego?

Potem zobaczysz zdjęcie przyszłego papieża
Podczas spotkania przy kaplicy Dobrego Pasterza,
W towarzystwie księdza Franciszka _____ 8 _____,
Założyciela ruchu oazowego.

Miniesz po drodze trasy rowerowe
I ujrzyś tablicę „ _____ 25 _____ kamienno-żwirowe”.
Z niej dowiesz się jak one powstały
I co dzieje się jak pokruszą się skały.



Jeszcze kawałek i odpoczynek, nareszcie wiata
_____ 20 _____ jest w osiem witamin bogata.
Malina ma _____ 13 _____ 24 _____ działanie.
Cudowne jest to miejsce na relaksowanie.

Obok tablica ścieżki przystanku czwartego,
Jest wiata z drewna _____ 4 _____ -świerkowego.
Przeszedłeś najforsowniejszą część szlaku,
Nie poddawaj się z powodu sił braku.

Jeśli sił nabrałeś, nie porzucaj drogi,
Nie trać czujności, patrz pod swoje nogi.
Ścieżkę Twą wyznaczą pnie, kamienie, skały,
Jeśli je pokonasz, widok czeka Cię wspaniały.



Nie spiesz się i poczy magię Tego miejsca,
Historia Kluszkowiec w skalnych kształtach zakłeta
Stary _____ 11 _____ otwiera swe bramy,
W tym miejscu kiedyś, _____ 14 _____ był wydobywany.

Kamieniarze z wioski ciężko pracowali,
Ręcznie dłutowali, mchem pokryte dziś skały.
Ładunek prochowy w szczelinę wpychano,
A po rozerwaniu, kamień w dół transportowano.

Góra chleb dawała, a tuż przy jej zboczach
Dzieci pały bydło, wesoło chichocząc.
Choć niebo wciąż to samo jest nad Wdźarem,
To zbocza w tym kształcie nie są takie stare.

Dość już wspomnień! Ruszaj! Unieś swoją głowę
Żelazne _____ 19 _____ ułatwią ci drogę
Fauna tu bogata, popatrz dookoła
Zmijowiec _____ 1 _____ i paproć zielona.



Tabliczka o schodach stromych przypomina,
Uchwyc się barierki i do góry się wspinaj.
Siódma tabliczka informację przyniesie,
Że po skale _____ 2 _____ wędrujesz w tym lesie.

Andezytowi pienińskiemu, niech Ci będzie znane,
Zawdzięcza wieś przydomek „pod _____ 10 _____”.
Czeka tu ławeczka, widok w dół wspaniały
Rośliny zielone, krzewy, drzewa, skały.

Przyszły papież teraz dalej poprowadzi,
Tłum twarzy radosnych jak zawsze zgromadził.
Na tablicy odszukaj _____ 26 _____ Jedności
Dnia Wspólnoty, na niej _____ 17 _____ zagościł.

Teraz rozglądaj się uważnie, nie patrz w chmury,
A ujrzyś andezytu bryłę, co ma po dłucie dziury.
Namacalny dowód, ciężkiej ludzkiej pracy
Czemu tutaj została, ktoś nam wytłumaczy?

Dotarłeś już prawie na górę, więc ciesz się widokiem,
Potem w dalszą drogę rusz powolnym krokiem.
Poznaj jeszcze faunę, informacji krzynka,
Jest padalec _____ 16 _____ i jest jaszczurka zwinka.

Pod mostek drewniany dróżka poprowadzi,
Uważać na głowę, w niczym nie zawadzi!
Wawozu skalnego czas skończyć zwiedzanie.
Ej! Skądże ta mina? Nie czas na narzekanie!

Spod mostku teraz kuszą słońca promienie,
Weź oddech i spójrz, oto widok jak marzenie.
Dolina Dunajca srebrzyście się mieni,
Podhale od Spisza granica ta dzieli.

Tatr szczyty otulone chmurą lazuruową,
Po prawej dostrzeżesz Beskidów Królową.
Na ścieżkę czas wracać, więc pod górę wchodzisz
I nieco na prawo. Nie bój się, nie zbłądzisz!